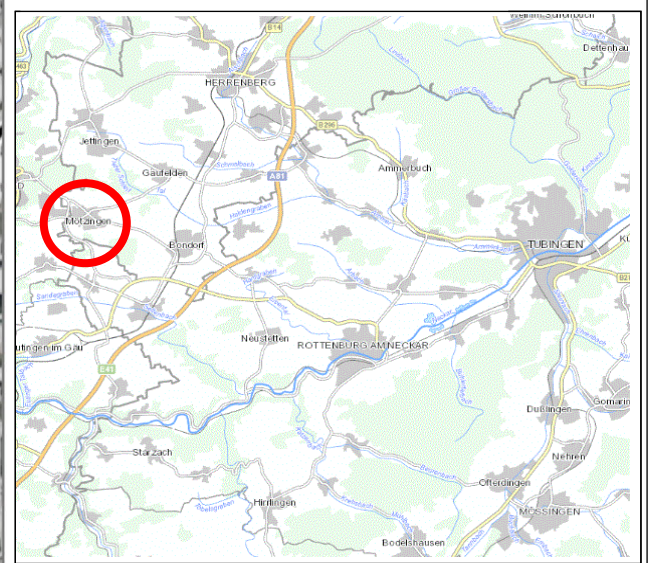
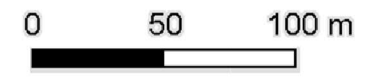
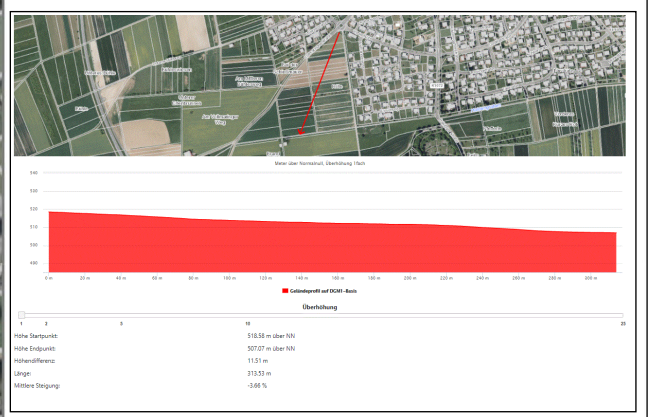


Mötzingen

Übersichtskarte:



Geländeprofil:



Grundlage:
 - Räumliches Informations- und Planungssystem (RIPS) der LUBW
 - Amtliche Geobasisdaten © LGL, www.lgl-bw.de, Az.: 2811.9-1/19

Sondierungen:

- Baggerschurf
- Rammkernsondierung
- DPH (Lagerungsdichte)
- Versickerungsversuch
- Asphaltuntersuchung RKB



Ludwig-Erhard-Str.2
 76275 Ettlingen
 Tel.: (07243)5888-0 Fax 5888-222

Erschließungsgebiet Mötzingen Röte II	Anlage 01
	zu Bericht Nr.: 820024-34
Lageplan	Dat.: 09.10.2020
	Bearb.: Köstner